



SLOVENSKÁ AGENTÚRA
ŽIVOTNÉHO PROSTREDIA

Manažment environmentálnych záťaží

Ing. Jaromír Helma, PhD., Ing. Katarína Paluchová

Legislatíva v oblasti EZ a strategické dokumenty

1. Zákon č. 569/2007 Z. z. o **geologických prácach** (geologický zákon) v znení neskorších predpisov.
2. Vyhláška MŽP SR č. 51/2008 Z. z., ktorou sa vykonáva geologický zákon (340/2010 Z. z., 22/2015 Z. z. novelizovaná).
3. Zákon č. 409/2011 Z. z. o niektorých **opatreniach na úseku environmentálnej záťaže** a o zmene a doplnení niektorých zákonoch.
4. Smernica MŽP SR č. 1/2015 – 7 na vypracovanie analýzy rizika znečisteného územia.
5. Štátny program sanácie environmentálnych záťaží 2010 – 2015.
6. **Štátny program sanácie environmentálnych záťaží 2016 – 2021.**

Základné pojmy a legislatíva

Dňa 8.9.2009 bol prijatý **zákon č. 384/2009 Z. z.**, ktorým sa mení a dopĺňa **zákon č. 364/2004 Z. z. o vodách** a o zmene zákona SNR č. 372/1990 Z. z. o priestupkoch v znení neskorších predpisov (vodný zákon), v znení neskorších predpisov ktorým sa mení a dopĺňa **zákon NR SR 569/2007 Z. z. o geologických prácach (geologický zákon)** v znení zákona č. 515/2008 Z. z. (novela platná od 1.11.2009).

V novele sa v § 3 písm. s) a t) definujú pojmy:

Environmentálna záťaž je znečistenie územia spôsobené činnosťou človeka, ktoré predstavuje závažné riziko pre ľudské zdravie, alebo horninové prostredie, podzemnú vodu a pôdu, s výnimkou environmentálnej škody (359/2007 Z.z.).

Pravdepodobná environmentálna záťaž je stav územia, kde sa dôvodne predpokladá prítomnosť environmentálnej záťaže (dôvodné predpoklady: zdroje znečistenia, ohniská znečistenia, indície znečistenia a pozorované prejavy znečistenia).

Základné pojmy a legislatíva

V novele geologického zákona sa v § 3 písm. d) a r) definujú pojmy:

Geologický prieskum životného prostredia je prieskum, ktorým sa zisťujú a overujú

1. ...

2. ***pravdepodobné environmentálne záťaže alebo environmentálne záťaže***, vyhodnocujú sa súčasné a potenciálne riziká environmentálnej záťaže s ohľadom na súčasné a budúce využitie územia a navrhujú sa sanačné opatrenia.

Sanácia environmentálnej záťaže sú práce vykonávané v horninovom prostredí, podzemnej vode a pôde, ktorých cieľom je odstrániť, znížiť alebo obmedziť kontamináciu na úroveň akceptovateľného rizika s ohľadom na súčasné a budúce využitie územia.

Základné pojmy a legislatíva

V zákone č. 569/2007 Z. z. v § 3 písm. i) je zadefinovaný pojem:

Monitorovanie geologických faktorov životného prostredia je priebežné systematické pozorovanie a vyhodnocovanie javov a parametrov v presne definovaných v priestorových podmienkach a časových intervaloch; slúži na objektívne poznanie charakteristík geolog. prostredia a hodnotenia jeho zmien v sledovanom priestore a sleduje sa ním vplyv činností a stavieb na geolog. prostredie alebo vplyv geologického prostredia na životné prostredie, stavby a činnosti.

V predmetnej novele geologického zákona sa v § 16 dopĺňa odsek 5.

Záverčná správa, pri ktorej riešení sa zistilo a overilo závažné znečistenie územia spôsobené činnosťou človeka, musí obsahovať ako samostatnú časť analýzu rizika znečisteného územia (iba v etape podrobného prieskumu, nie orientačného).

Základné pojmy a legislatíva

V predmetnej novele geologického zákona sa v § 20a definuje Informačný systém environmentálnych záťaží a Štátny program sanácie environmentálnych záťaží:

Informačný systém environmentálnych záťaží zabezpečuje zhromažďovanie údajov a poskytovanie informácií o EZ. IS EZ je súčasťou IS verejnej správy.

Štátny program sanácie environmentálnych záťaží je základným dokumentom pre problematiku EZ. Vypracúva a aktualizuje ho MŽP SR najmä na základe údajov a informácií s IS EZ. Schvaľuje ho vláda SR.

Základné pojmy a legislatíva

Dňa 5.8.2010 bola prijatá **vyhláška MPŽPaRR SR č. 340/2010 Z. z.**, ktorou sa mení a dopĺňa **vyhláška MŽP SR č. 51/2008 Z. z.**, ktorou sa **vykonáva geologický zákon**. V predmetnej novele vyhlášky sa v § 7 podrobne charakterizuje geologický prieskum životného prostredia (čo sa ním zisťuje, navrhuje, charakterizujú sa jeho etapy a pod.). Následne sa § 8 sa opisuje na čo slúži monitorovanie geologických faktorov životného prostredia, ďalej v § 9 sa charakterizuje sanácia geologického prostredia a v § 9a sanácia environmentálnej záťaže, v § 46a Informačný systém environmentálnych záťaží, v prílohe E je obsah, čo musí obsahovať analýza rizika znečisteného územia.

Dňa 20.1.2015 bola prijatá **vyhláška MPŽP SR č. 22/2015 Z. z.**, ktorou sa mení a dopĺňa **vyhláška MŽP SR č. 51/2008 Z. z.**, ktorou sa **vykonáva geologický zákon v znení vyhlášky č. 340/2010 Z. z.** . V predmetnej novele sa zmenili prílohy...

Základné pojmy a legislatíva

V predmetnej novele vyhlášky - § 9a:

Sanácia environmentálnej záťaže je

- a) odstránenie príčin vzniku environmentálnej záťaže,*
- b) obmedzenie plošného a priestorového šírenia znečisťujúcich látok v podzemnej vode, pôde a horninovom prostredí,*
- c) odstránenie alebo zníženie koncentrácie znečisťujúcich látok zo znečistenej podzemnej vody, pôdy a horninového prostredia.*

Základné pojmy a legislatíva

V predmetnej novele vyhlášky - § 46a:

Informačný systém environmentálnych záťaží obsahuje

- a) Štátny program sanácie environmentálnych záťaží,*
- b) register dokumentov environmentálnych záťaží,*
- c) register environmentálnych záťaží pozostávajúci z*

- 1. časti A obsahujúcej evidenciu pravdepodobných environmentálnych záťaží,*
- 2. časti B obsahujúcej evidenciu environmentálnych záťaží,*
- 3. časti C obsahujúcej evidenciu sanovaných a rekultivovaných lokalít.*

Základné pojmy a legislatíva

Zákon č. 409/2011 Z. z. o niektorých opatreniach na úseku environmentálnej záťaže a o zmene a doplnení niektorých zákonov

1.1.2012 – vstúpil do platnosti

Obsahuje 19 paragrafov, 5 článkov, 3 prílohy (povinnosti pôvodcu, určenie povinnej osoby, rozsah plnenia povinnosti pôvodcov a povinných osôb, orgány štátnej správy - MŽP SR, KÚŽP, SIŽP, štátny dozor, priestupky...

Čl. 1 Predmet zákona

- ***Tento zákon ustanovuje***
 - **práva a povinnosti osôb pri identifikácii EZ,**
 - **spôsob určenia povinnej osoby na úseku EZ,**
 - **práva a povinnosti pôvodcu EZ, povinnej osoby a ministerstva, ktorého pôsobnosť súvisí s činnosťou, ktorá viedla k vzniku EZ (príslušné ministerstvo),**
 - **pôsobnosť orgánov štátnej správy na úseku EZ,**
 - **sankcie za porušenie povinností podľa tohto zákona.**

§ 2 Identifikácia environmentálnej zátáže

- Identifikácia EZ - súbor činností, ktorých výsledkom je rozpoznanie EZ (obhliadka, archív, klasifikácia, vyplnenie registračného listu - príloha č. 1.).
- Podozrenie o existencii EZ → oznámenie MŽP SR alebo KÚŽP (príloha č. 2), ak KÚŽP → MŽP SR.
- MŽP SR → úplnosť oznámenia, vlastné zisťovanie, vyplnenie reg. listu EZ, klasifikácia (príloha č. 3).
- MŽP SR → zápis EZ do IS EZ, informácia na zápis do katastra nehnuteľností, oznámenie vlastníčkovi nehnuteľnosti, užívateľovi nehnuteľnosti a obci, v ktorej území sa EZ nachádza.

§ 3 Pôvodca

- Pôvodca je každý, kto svojou činnosťou spôsobil EZ okrem prípadov, ak:
 - a) sa štát zaviazal sanovať EZ na základe zmluvy uzatvorenej pred účinnosťou tohto zákona alebo
 - b) EZ vznikla v dôsledku ukladania odpadov, ktoré bolo v súlade s právoplatným povolením.
- Pôvodca → vypracovanie a realizácia plánu prác na odstránenie EZ (plán prác).
- Pôvodca → hradí všetky náklady súvisiace s vypracovaním a realizáciou plánu prác.
- Ak pôvodca nezabezpečí → príslušné ministerstvo (len v prípade bezprostredného ohrozenia života alebo zdravia ľudí alebo životného prostredia). Pôvodca je povinný vynaložené finančné prostriedky uhradiť príslušnému ministerstvu.

§ 4 Určenie povinnej osoby

- **Ak pôvodca zanikol**, KÚŽP určí rozhodnutím za povinnú osobu právneho nástupcu pôvodcu (nie dedič, reštituent).
- **Ak pôvodca nie je známy**, alebo nemožno určiť povinnú osobu (SA, atď.), KÚŽP určí za povinnú osobu vlastníka nehnuteľnosti, na ktorej sa EZ nachádza.

§ 4 Určenie povinnej osoby (pokračovanie)

- **Za povinnú osobu nemožno určiť osobu, ktorá preukáže aspoň jednu z nasledujúcich skutočností:**
 - a) vo vzťahu k EZ boli vynaložené finančné prostriedky určené v zmluve uzatvorenej podľa osobitného predpisu na zlepšenie stavu zložiek ŽP; vynaložené finančné prostriedky sa preukazujú dokumentáciou o zlepšení stavu zložiek ŽP (napr. ZS zo sanácie EZ, kolaudačné rozhodnutie),**
 - b) vo vzťahu k EZ boli splnené všetky záväzky na zlepšenie stavu zložiek ŽP; splnené záväzky sa preukazujú dokumentáciou o zlepšení stavu zložiek ŽP,**
 - c) štát sa zaviazal sanovať EZ na základe zmluvy uzatvorenej pred účinnosťou tohto zákona alebo**
 - d) EZ vznikla v dôsledku ukladania odpadov, ktoré bolo v súlade s právoplatným povolením.**

§ 4 Určenie povinnej osoby (pokračovanie)

- **Za povinnú osobu nemožno určiť vlastníka nehnuteľnosti, na ktorej sa nachádza EZ, ak preukáže, že po nadobudnutí nehnuteľnosti**
 - a) **nepokračoval** v činnosti, ktorá viedla k vzniku EZ a v čase nadobudnutia nehnuteľnosti o EZ nemohol vedieť alebo
 - b) **pokračoval** v činnosti, ktorá viedla k vzniku EZ, ale **nepoškodzoval** horninové prostredie, podzemnú vodu a pôdu* alebo ľudské zdravie.

*§ 8 ods. 2 zákona č. 17/1992 Zb. zákona o ŽP

- Na povinnú osobu sa vzťahujú povinnosti pôvodcu.

§ 5 Konanie o určení povinnej osoby

- Konanie o určení povinnej osoby začne KÚŽP
 - a) z vlastného podnetu,
 - b) na návrh vlastníka, užívateľa alebo správcu nehnuteľnosti, na ktorej sa EZ nachádza, ministerstva alebo na základe oznámenia podľa § 7.
- Návrh vlastníka, užívateľa alebo správcu nehnuteľnosti obsahuje
 - identifikačné údaje vlastníka, užívateľa alebo správcu nehnuteľnosti,
 - názov EZ podľa registračného listu EZ,
 - názov a kód katastrálneho územia, podľa údajov z evidencie katastra nehnuteľností, názov a číselný kód obce, okresu a kraja, v ktorom sa EZ nachádza.

§ 5 Konanie o určení povinnej osoby (pokračovanie)

- **Rozhodnutie** o určení povinnej osoby okrem všeobecných náležitostí obsahuje
 - názov EZ podľa registračného EZ,
 - názov a kód katastrálneho územia, názov a číselný kód obce, okresu a kraja, v ktorom sa EZ nachádza,
 - lehotu na predloženie návrhu plánu prác (§ 8 ods. 1).
- Právoplatné rozhodnutie o určení povinnej osoby zašle KÚŽP ministerstvu.
- **Povinnú osobu nemožno určiť** → KÚŽP zastaví konanie o určení povinnej osoby a doručí rozhodnutie o zastavení konania ministerstvu.
- Nemožno určiť povinnú osobu → vláda SR na návrh ministerstva rozhodne o tom, ktoré príslušné ministerstvo má zabezpečiť vykonanie povinností povinnej osoby.
- **Vláda SR rozhodne** na návrh ministerstva o tom, ktoré je príslušné ministerstvo (§ 3 ods. 4).

§ 6 Rozsah plnenia povinností pôvodcov a povinných osôb

- Viac pôvodcov jednej EZ → plnia povinnosti v rozsahu, v akom sa podieľali na vzniku EZ. Ak nemožno určiť rozsah → plnia tieto povinnosti spoločne a nerozdielne (Občiansky zákonník).
- Viac povinných osôb jednej EZ, ktoré nie sú vlastníkami nehnuteľnosti, na ktorej sa EZ nachádza → plnia povinnosti spoločne a nerozdielne.
- Viac povinných osôb jednej EZ, ktoré sú vlastníkami nehnuteľnosti, na ktorej sa EZ nachádza → plnia povinnosti podľa veľkosti spoluvlastníckeho podielu nehnuteľnosti, na ktorej sa EZ nachádza.
- Viac povinných osôb, pričom aspoň jedna z povinných osôb je vlastníkom alebo spoluvlastníkom nehnuteľnosti, na ktorej sa nachádza EZ a zároveň aspoň jedna z povinných osôb nie je vlastníkom ani spoluvlastníkom tejto nehnuteľnosti → plnia povinnosti spoločne a nerozdielne.
- V rozhodnutí o určení povinnej osoby sa vymedzí miera plnenia povinností jednotlivých povinných osôb.

§ 7 Obmedzenie prevodu nehnuteľnosti a vlastníckeho práva

- Ak je pôvodca alebo povinná osoba zároveň vlastníkom nehnuteľnosti, na ktorej sa EZ nachádza, môže previesť nehnuteľnosť na inú osobu až potom ako zabezpečí vykonanie geologického prieskumu životného prostredia týkajúceho sa tejto nehnuteľnosti;
- súčasťou zmluvy o prevode nehnuteľnosti je záverečná správa geologickej úlohy, ktorou je geologický prieskum životného prostredia. Každý takýto prevod nehnuteľnosti je povinná osoba povinná písomne oznámiť KÚŽP spolu so zaslaním zmluvy o prevode nehnuteľnosti.

§ 8 Plán prác

- **Pôvodca, povinná osoba alebo príslušné ministerstvo sú povinní predložiť KÚŽP na schválenie návrh plánu prác EZ**
- **s vysokou prioritou riešenia, ak ide o:**
 - **pôvodcu, do jedného roka odo dňa nadobudnutia účinnosti zákona,**
 - **povinnú osobu, do jedného roka, od nadobudnutia právoplatnosti rozhodnutia o určení povinnej osoby,**
 - **príslušné ministerstvo, do jedného roka odo dňa rozhodnutia vlády SR**
- **so strednou prioritou riešenia alebo s nízkou prioritou riešenia, ak ide o:**
 - **pôvodcu, do piatich rokov odo dňa nadobudnutia účinnosti zákona,**
 - **povinnú osobu, do piatich rokov, od nadobudnutia právoplatnosti rozhodnutia o určení povinnej osoby,**
 - **príslušné ministerstvo, do piatich rokov odo dňa rozhodnutia vlády SR.**

§ 8 Plán prác (pokračovanie)

- V odôvodnených prípadoch (rozsiahle územie, na ktorom sa EZ nachádza) možno lehoty primerane predĺžiť na základe súhlasu ministerstva.
- Návrh plánu prác musí byť vypracovaný v súlade so ŠPS EZ a s Vodným plánom Slovenska.
- Návrh plánu prác obsahuje časové a vecné vymedzenie vykonávania geologického prieskumu ŽP, sanácie EZ, a monitorovania geologických faktorov ŽP, náklady potrebné na realizáciu plánu prác a náležitosti vymedzené v osobitnom predpise (geologický zákon).
- KÚŽP → zohľadní časový harmonogram (§ 16 vodného zákona – environ. ciele), vydá rozhodnutie o schválení návrhu plánu prác, ak tento obsahuje ustanovené náležitosti; ak nie → dopracovanie (30 dní).

§ 8 Plán prác (pokračovanie)

- **Schválený plán prác → pôvodca, povinná osoba alebo príslušné ministerstvo → realizácia. Nové zistenia → žiadosť KÚŽP o schválenie zmeny plánu prác.**
- **Aktualizácia plánu prác každých 6 rokov, zohľadniť pri aktualizácii už vykonané geologické práce; po aktualizácii plánu prác požiadať KÚŽP o vydanie rozhodnutia o schválení aktualizovaného plánu prác.**
- **Právoplatné rozhodnutie o schválení plánu prác → KÚŽP → MŽP SR.**
- **KÚŽP → kontrola realizácie plánu prác 1x ročne.**

§ 9 Ukončenie realizácie plánu prác

- Ukončenie realizácie plánu prác → KÚŽP → žiadosť pôvodcu, povinnej osoby alebo príslušného ministerstva.
- Pôvodca, povinná osoba alebo príslušné ministerstvo predloží k žiadosti:
 - *záverečnú správu zo sanácie EZ,*
 - *záverečnú správu z monitorovania geologických faktorov ŽP,*
 - *správu o dosiahnutí cieľov geologickej úlohy vypracovanú odborným geologickým dohľadom.*
- Žiadosť obsahuje všetky náležitosti → KÚŽP vydá rozhodnutie o ukončení realizácie plánu prác. Rozhodnutie obsahuje aj určenie podmienok monitorovania geologických faktorov životného prostredia a podmienok ďalšieho využitia nehnuteľnosti, ktorej sa EZ týka.
- Právoplatné rozhodnutie KÚŽP → MŽP SR.

§ 10 Orgány štátnej správy na úseku EZ

- Orgánmi štátnej správy na úseku EZ sú:
- MŽP SR (ministerstvo),
- KÚŽP,
- Slovenská inšpekcia životného prostredia (inšpekcia).

§ 11 Ministerstvo

- **Ministerstvo je ústredný orgán štátnej správy na úseku EZ.**
- **Ministerstvo**
 - **riadi a kontroluje výkon štátnej správy na úseku EZ,**
 - **rozhoduje v správnom konaní v druhom stupni vo veciach, v ktorých v prvom stupni rozhodol KÚŽP,**
 - **rozhoduje o príslušnosti na konanie podľa tohto zákona, ak EZ presahuje územie obvodu viacerých krajov,**
 - **preveruje náležitosti oznámenia podľa § 2 ods. 5,**
 - **vykonáva zisťovanie skutočností uvedených v oznámení podľa § 2 ods. 6,**
 - **klasifikuje EZ podľa § 2 ods. 7,**
 - **zabezpečuje zápis EZ do IS EZ podľa § 2 ods. 8,**

§ 11 Ministerstvo (pokračovanie)

- predkladá návrh na vykonanie záznamu v katastri nehnuteľností podľa § 2 ods. 8,
- zabezpečuje výkon povinností pôvodcu podľa § 3 ods. 4,
- zabezpečuje výkon povinností povinnej osoby podľa § 5 ods. 7 a 8,
- predkladá KÚŽP návrh na začatie konania o určení povinnej osoby podľa § 5 ods. 1 písm. b),
- predkladá návrh vláde SR podľa § 5 ods. 7 a 8,
- udeľuje súhlas s predĺžením lehoty podľa § 8 ods. 2,
- vykonáva štátny dozor vo veciach týkajúcich sa EZ a ukladá nápravné opatrenia podľa § 15,
- ukladá pokuty za správne delikty podľa § 17,
- oznamuje začatie konania o uložení pokuty podľa § 17 ods. 8.

§ 12 Krajský úrad životného prostredia

- **Krajský úrad životného prostredia:**
- **zasiela ministerstvu oznámenia podľa § 2 ods. 3,**
- **rozhoduje o zrušení rozhodnutia o určení povinnej osoby podľa § 5 ods. 6,**
- **rozhoduje o určení povinnej osoby podľa § 4 ods. 1 a 3 a § 5 ods.6 a právoplatné rozhodnutie zasiela ministerstvu podľa § 5 ods. 4,**
- **schvaľuje návrh plánu prác podľa § 8 ods. 5, zmenu plánu prác podľa § 8 ods. 6, aktualizovaný plán prác podľa § 8 ods. 7 a kontroluje jeho plnenie podľa § 8 ods. 9,**
- **zasiela ministerstvu právoplatné rozhodnutie o schválení plánu prác, právoplatné rozhodnutie o schválení aktualizovaného plánu prác a právoplatné rozhodnutie o schválení zmeny plánu prác podľa § 8 ods. 8,**
- **rozhoduje o ukončení realizácie plánu prác podľa § 9 ods. 1,**
- **zasiela ministerstvu rozhodnutie o ukončení realizácie plánu prác podľa § 9 ods. 4,**
- **vykonáva štátny dozor a ukladá nápravné opatrenia podľa § 15,**
- **prejednáva priestupky a ukladá pokuty za priestupky podľa § 16**

§ 13 Inšpekcia

- **Inšpekcia:**
- **vykonáva štátny dozor a ukladá nápravné opatrenia podľa § 15,**
- **ukladá pokuty za správne delikty podľa § 17,**
- **oznamuje začatie konania o uložení pokuty podľa § 17 ods. 8.**

§ 14 Konanie

- Konania podľa tohto zákona → všeobecný predpis o správnom konaní (výnimka § 2).
- Účastníkom konania o určení povinnej osoby podľa § 5, konania o schvaľovaní plánu prác podľa § 8 a konania o ukončení realizácie plánu prác podľa § 9 je:
 - obec, v ktorej území sa EZ nachádza,
 - **vlastník nehnuteľnosti, na ktorej sa EZ nachádza, užívateľ tejto nehnuteľnosti, ak vlastník nehnuteľnosti nie je súčasne jej užívateľom alebo správca tejto nehnuteľnosti,**
 - **vlastník nehnuteľností, ktorý môže byť dotknutý EZ, plánom prác alebo realizáciou plánu prác,**
 - **združenie s právnou subjektivitou pôsobiace ku dňu podania písomného oznámenia podľa odseku 5 najmenej jeden rok na úseku ochrany životného prostredia alebo jeho zložiek, ak o to požiada.**

§ 14 Konanie (pokračovanie)

- Združenia s právnou subjektivitou - právo byť účastníkom konania → písomná žiadosť.
- Správny orgán → informácia o začatí konania na webovom sídle a na úradnej tabuli najmenej 15 dní; súčasť zverejnenia - výzva na prihlásenie sa za účastníka konania združeniam s právnou subjektivitou. **Správny orgán požiada obec - účastníka konania → zverejnenie informácie (povinnosť obce zverejniť).**
- Správny orgán zároveň požiada obec, ktorá je účastníkom konania, aby zverejnila tieto informácie na svojej úradnej tabuli a prípadne aj na svojom webovom sídle alebo iným v mieste obvyklým spôsobom.
- Správny orgán – schvaľovanie plánu prác → stanovisko dotknutého orgánu (odpadári, vodári, ochranári...).

§ 14 Konanie (pokračovanie)

- **Správny orgán → lehota účastníkom na vyjadrenie (nie menej ako 30 dní odo dňa doručenia žiadosti).**
- **Správny orgán → žiadosť účastníka konania predĺžiť určenú lehotu na vyjadrenie. Predĺžením lehoty jednému účastníkovi → lehota všetkým účastníkom konania → upovedomiť ostatných účastníkov konania.**
- **V konaní podľa § 8 a 9 správny orgán nariadi ústne pojednávanie po uplynutí lehoty na vyjadrenie účastníkov konania a zúčastnených osôb.**
- **Osoby prizvané na ústne pojednávanie → pripomienky uplatniť písomne najneskôr na ústnom pojednávaní → neskôr sa neprihliada. Správny orgán → prizvané osoby vopred upozorniť.**
- **Súčasť konania o určení povinnej osoby podľa § 5 → miestna obhliadka a ústne pojednávanie.**

§ 15 Štátny dozor

- Štátny dozor → ako PO, FO podnikatelia a FO dodržiavajú ustanovenia tohto zákona a povinnosti vyplývajúce z rozhodnutí vydaných na základe tohto zákona.
- Orgán štátneho dozoru zistí porušenie povinnosti → upozornenie - možné a účelné → nápravné opatrenie + lehotu. Nápravné opatrenia nesplnené v lehote, alebo nápravné opatrenia nie je možné alebo účelné uložiť → uložená pokuta.
- Osoba vykonávajúca štátny dozor je pri výkone tejto činnosti oprávnená:
 - vstupovať na nehnuteľnosti kontrolovaného, na ktorých sa EZ nachádza,
 - nahliadať do prevádzkovej evidencie a dokladov kontrolovaného, týkajúcich sa EZ,
 - vykonávať potrebné zisťovania vrátane odoberania kontrolných vzoriek,
 - zhotovovať fotodokumentáciu a videodokumentáciu týkajúcu sa EZ,

§ 15 Štátny dozor (pokračovanie)

- požadovať potrebné údaje a vysvetlenia súvisiace s plnením úloh kontrolovaného podľa tohto zákona.
- Osoba vykonávajúca štátny dozor → preukazuje sa preukazom a poverením orgánu štátneho dozoru, ak sa nevyžaduje povolenie podľa osobitného predpisu.
- Kontrolovaný → umožniť výkon činností osobe vykonávajúcej štátny dozor a poskytnúť potrebné písomnosti, vysvetlenia a pravdivé a úplné informácie týkajúce sa EZ.
- Výkon štátneho dozoru uskutoční a dokončí 1. orgán štátneho dozoru (prvý úkon) → oznámi ostatným orgánom štátneho dozoru.
- Postupuje podľa základných pravidiel kontrolnej činnosti.
- Orgán štátneho dozoru o výkone štátneho dozoru informuje aspoň 7 dní vopred obec, v ktorej území sa nachádza EZ.

§ 16 Priestupky

- Priestupku sa dopustí ten, kto:
 - a)** neumožní výkon činností uvedených v § 2 ods. 6 alebo vstup na nehnuteľnosť podľa § 18 ,
 - b)** ako účastník konania o určení povinnej osoby podľa § 5 úmyselne uvedie nepravdivé údaje, ktoré môžu mať vplyv na určenie povinnej osoby podľa § 4,
 - c)** ako povinná osoba prevedie nehnuteľnosť na inú osobu v rozpore s § 7 alebo neoznámí krajskému úradu životného prostredia prevod nehnuteľnosti podľa § 7 ,
 - d)** ako pôvodca alebo povinná osoba nezabezpečí povinnosti podľa § 3 ods.2,
 - e)** ako pôvodca alebo povinná osoba neuhradí všetky náklady podľa § 3 ods. 3,
 - f)** ako pôvodca alebo povinná osoba nepredloží na schválenie plán prác v lehotách podľa § 8 ods. 1,
 - g)** ako pôvodca alebo povinná osoba nezabezpečí realizáciu plánu prác podľa § 8 ods. 6,

§ 16 Priestupky (pokračovanie)

- h)** ako pôvodca alebo povinná osoba nepožiadala o schválenie zmeny plánu prác podľa § 8 ods. 6,
 - i)** ako pôvodca alebo povinná osoba nezabezpečí aktualizáciu plánu prác podľa § 8 ods. 7,
 - j)** nesplní nápravné opatrenie uložené podľa § 15 ods. 2.
- Priestupky → odsek 1 písm. a) a j) → od 100 eur do 1500 eur.
 - Priestupky → odsek 1 písm. d), f), h) a i) → od 500 do 10 000 eur.
 - Priestupky → odsek 1 písm. b), c), e) a g) → od 700 do 20 000 eur.
 - Pri určení výšky pokuty → závažnosť, spôsob, čas trvania a následky protiprávneho konania, na rozsah ohrozenia zdravia ľudí, životného prostredia a mieru ich poškodenia.
 - Priestupky prejednáva KÚŽP.
 - Priestupky a ich prejednávanie → všeobecný predpis o priestupkoch.
 - Výnos pokút → príjem Environmentálneho fondu.

§ 17 Správne delikty

- **Pokuta - od 500 eur do 6 600 eur → PO alebo FO podnikateľ:**
 - **vlastník, užívateľ alebo správca nehnuteľnosti neumožní výkon miestnej obhliadky (identifikácia),**
 - **neumožní výkon štátneho dozoru (§ 15 ods. 5).**
- **Pokuta - od 1000 eur do 15 000 eur → PO alebo FO podnikateľ:**
 - **ako pôvodca alebo povinná osoba nezabezpečí vypracovanie a realizáciu plánu prác, podľa § 3 ods.2,**
 - **ako pôvodca alebo povinná osoba neuhradí všetky náklady podľa § 3 ods. 3,**
 - **ako pôvodca alebo povinná osoba nepredloží na schválenie plán prác v lehotách podľa § 8 ods. 1,**
 - **ako pôvodca alebo povinná osoba nepožiadá o schválenie zmeny plánu prác podľa § 8 ods. 6,**
 - **ako pôvodca alebo povinná osoba nezabezpečí aktualizáciu plánu prác podľa § 8 ods. 7,**
 - **nevykoná nápravné opatrenie uložené podľa § 15 ods. 2.**

§ 17 Správne delikty (pokračovanie)

- Pokuta - od 5000 eur do 33 000 eur → PO alebo FO podnikateľ:
 - povinná osoba nezabezpečí realizáciu plánu prác podľa § 8 ods. 6,
 - účastník konania o určení povinnej osoby podľa § 5 úmyselne uvedie nepravdivé údaje,
 - povinná osoba prevedie nehnuteľnosť na inú osobu v rozpore s § 7 alebo oznámi KÚŽP prevod nehnuteľnosti podľa § 7.
- Konanie o uložení pokuty PO a FO podnikateľovi → do 1 roka odo dňa, najneskôr však do 9 rokov.
- Pri určení výšky pokuty sa prihliada na závažnosť, spôsob, čas trvania a následky protiprávneho konania a na rozsah ohrozenia zdravia ľudí, životného prostredia a mieru ich poškodenia.
- Orgán štátneho dozoru → pokuta a súčasne nápravné opatrenie. Ak nevykoná → až dvojnásobok sumy.
- PO alebo FO podnikateľ → opätovne počas 1 roka → až dvojnásobok sumy.
- Konanie → 1. orgán štátneho dozoru + oznámi ostatným orgánom štátneho dozoru.
- Pokuta je splatná do 30 dní.
- Výnos pokút → príjem Environmentálneho fondu.

§ 18 Vstup na cudzie nehnuteľnosti

- **Orgán štátnej správy → pri inventarizácii a kontrole realizácie plánu prác vstupovať na cudzie nehnuteľnosti (len v nevyhnutnom rozsahu a na nevyhnutne potrebný čas).**
- **Orgán štátnej správy → pri inventarizácii a kontrole realizácie plánu prác povinný vopred dohodnúť s vlastníkom, užívateľom alebo správcom nehnuteľnosti rozsah, spôsob vykonávania a čas trvania týchto činností.**
- **Vlastník, užívateľ alebo správca nehnuteľnosti a iné fyzické osoby → pri inventarizácii a kontrole realizácie plánu prác sú povinní strpieť vykonávanie týchto činností v nevyhnutnej miere a na nevyhnutne potrebný čas.**
- **Vstup do priestorov a objektov slúžiacich na prípravu na obranu a bezpečnosť štátu a na územia, v ktorých možno vydať územné rozhodnutie a stavebné povolenie len so súhlasom príslušných orgánov upravujú osobitné predpisy.**

§ 19 Prechodné ustanovenia

- Právne vzťahy a úkony vo veciach identifikácie EZ, vypracovania a realizácie plánu prác začaté pred 1. januárom 2012 sa dokončia podľa doterajších predpisov.
- EZ identifikovaná, klasifikovaná a zapísaná poverenou organizáciou ministerstva do IS EZ pred 1. januárom 2012 sa považuje za identifikovanú EZ podľa tohto zákona.
- Vlastník nehnuteľnosti, na ktorej sa EZ nachádza, nemá právo na náhradu nákladov, ktoré preukázateľne vynaložil na činnosti súvisiace s realizáciou plánu prác podľa § 3 ods. 2 ani na náhradu škody v dôsledku prítomnosti EZ pred 1. januárom 2012 od pôvodcu, povinnej osoby alebo príslušného ministerstva.

Čl. II

- **Doplnený sadzobník správnych poplatkov:**
 - **podanie žiadosti o schválenie návrhu plánu prác na odstránenie EZ, schválenie zmeny plánu prác na odstránenie EZ, alebo schválenie aktualizácie plánu prác na odstránenie EZ33 eur,**
 - **podanie žiadosti o ukončenie realizácie plánu prác na odstránenie EZ 33 eur.**

Čl. III

- **Doplnenie zákona č. 587/2004 Z. z. o Environmentálnom fonde a o zmene a doplnení niektorých zákonov v znení neskorších predpisov:**
 - **prostriedky fondu možno poskytnúť a použiť aj na riešenie odstraňovania EZ (§ 4 písm. d)),**
 - **prostriedky fondu na účely uvedené v odseku 4 písm. d) týkajúce sa EZ sa každoročne poskytnú vo výške najmenej 10 % z príjmu fondu, pričom do toho príjmu sa nezapočítajú príjmy podľa osobitného predpisu – predaj emisných kvót (nový ods. 7 v § 4).**

Čl. IV

- **Doplnenie zákona č. 569/2007 Z. z. o geologických prácach (geologický zákon) v znení neskorších predpisov:**
- **medzi geologické práce sa dopĺňa odborný geologický dohľad (§ 2 ods. 5 písm. d)),**
- **odborný geologický dohľad je kontrola vykonávania geologických prác (sanácia geologického prostredia alebo sanácia EZ) nezávislou fyzickou osobou podnikateľom alebo právnickou osobou, ktorá má geologické oprávnenie na vykonávanie geologických prác (hydrogeologický prieskum, alebo inžinierskogeologický prieskum, alebo geologický prieskum životného prostredia) (§ 3 písm. u)),**
- **objednávateľ geologickej úlohy na vykonávanie geologických prác (sanácia geologického prostredia alebo sanácia EZ) zabezpečí odborný geologický dohľad (§ 11 ods. 3),**

Čl. IV (pokračovanie)

- **osoba vykonávajúca odborný geologický dohľad vypracúva správy o priebehu vykonávania geologickej úlohy a po ukončení geologickej úlohy vypracúva správu o dosiahnutí cieľov geologickej úlohy, ktorú odovzdáva objednávateľovi (§ 16 ods. 6),**
- **záverečnú správu s analýzou rizika znečisteného územia schvaľuje ministerstvo bez ohľadu na zdroj financovania do šiestich mesiacov od jej predloženia (§ 18 ods. 2).**

Čl. V

- **Zákon nadobúda účinnosť 1. januára 2012.**

Prílohy

- **Príloha č. 1: Obsah registračného listu EZ**
- **Príloha č. 2: Oznámenie o existencii EZ**
- **Príloha č. 3: Klasifikácia EZ**

Štátny program sanácie environmentálnych zát'aží 2016 – 2021

- Cieľ 1** *Zlepšenie manažmentu environmentálnych zát'aží;*
- Cieľ 2** *Identifikácia a prieskum pravdepodobných environmentálnych zát'aží;*
- Cieľ 3** *Podrobný prieskum environmentálnych zát'aží;*
- Cieľ 4** *Sanácia environmentálnych zát'aží;*
- Cieľ 5** *Monitoring environmentálnych zát'aží.*

Krátkodobý časový horizont: *obdobie rokov 2016–2017*

Strednodobý časový horizont: *obdobie rokov 2018–2020*

Dlhodobý časový horizont: *obdobie rokov 2021 a viac*

Informačný systém environmentálnych zát'azí

Register environmentálnych zát'azí:

REG A obsahujúci evidenciu pravdepodobných environmentálnych zát'azí

REG B obsahujúci evidenciu environmentálnych zát'azí

REG C obsahujúci evidenciu sanovaných a rekultivovaných lokalít

Register dokumentov environmentálnych zát'azí

Register odborne spôsobilých osôb

Register geologických oprávnení

Atlas sanačných metód

Webová mapová aplikácia IS EZ - Informačný systém environmentálne zát'azí - Mozilla Firefox

http://enviportal.formacny-systeme... Webová mapová aplikácia IS EZ - Infor... Intranet pre SAŽP - SAŽP iPhone INTR...

enviportal

Vyhľadavanie Názov EZ | Kraj | Okres | Obec | Atribúty

Výsledky

Mapový obsah

- Environmentálne zát'aze
 - Všetky EZ
 - Pravdepodobná enviro...
 - Environmentálna zát'az'
 - Sanovaná/rekultivovaná
 - Pravdepodobná enviro...
 - Environmentálna zát'az' a
 - EZ podľa registrov
 - EZ v registri A
 - Pravdepodobná e
 - EZ v registri B
 - Environmentálna
 - EZ v registri C
 - Sanovaná/rekulti...
 - EZ v registroch A, C
 - Pravdepodobná e
 - EZ v registroch B, C
 - Environmentálna
 - Doplnkové priestorové úda
 - Územia európskeho
 - Chránené vtáčie úz
 - Maloplošné chránen

sklady PHM (Všetky EZ) @ 2009 - 2011 pre MZP SK vytvárajú CEI SAŽP

Identifikátor EZ:	SK/EZ/BB/18
Názov EZ:	BB (018) / Vilkánová - sklady PHM
Názov lokality:	sklady PHM
Druh činnosti:	základna po bývalej Sovietskej armáde;
Stupeň priority:	EZ so strednou prioritou (K 35 - 65)
Dátum poslednej zmeny:	26.01.2011 11:12:02
Registrované ako:	B Potvrdená environmentálna zát'az' C Sanovaná/rekultivovaná lokalita

Environmentálne zát'aze > Všetky EZ
Pridať do okna "Výsledky"

M 1 : 2 000 000 ; Softvérové súradnice: x = -312615.66, y = -1275729.69 ; S-JTSK súradnice: x = 1275729.69, y = 312615.66

Mapový podklad: SVM50 @ Úrad geodézie, kartografie a katastra SR 2000, ĽO35/001004 - AG

enviportal

Vyhľadavanie Názov EZ | Kraj | Okres | Obec | Podrobné údaje registra EZ

Výsledky Mapový obsah Legenda

- Názov EZ: lom Šobov (1)
- [Všetky EZ]: lom Šobov

Výsledok identifikácie

[Všetky EZ]: lom Šobov

Identifikátor EZ:	SK/EZ/BS/84
Názov EZ:	BS (006) / Banská Štiavnica - lom Šobov
Názov lokality:	lom Šobov
Druh činnosti:	ťažba nerudných surovín;
Stupeň priority:	EZ s nízkou prioritou (K < 35)
Dátum poslednej zmeny:	25.09.2012 10:21:17

Banská Štiavnica - lom Šobov - SK-EZ/BS/84 (Platný stav - register B)

fotografie

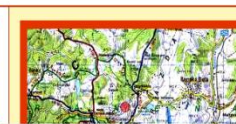


Pohľad na lom Šobov z juhovýchodu
Dátum vyhotovenia: 1. 10. 2007
Maximálna veľkosť:



Pohľad na ťažobnú stenu s prejavmi acidifikácie
Dátum vyhotovenia: 1. 10. 2007
Maximálna veľkosť:

mapové prílohy



Informačný systém environmentálnych zát'azí

integrované aplikačné rozhranie

The screenshot displays the 'ÚGKK SR Cadastral portal' interface. The main search area is titled 'Searching according to a parcel number'. The search parameters are set to Bratislava II, Bratislava, and parcel number 'hk38d'. The search results show details for parcel C 5063/ 69, including its area (97484 m²) and land use (Zastavané plochy a nádvoria). A red arrow points from the search results to a map view on the right, which shows a detailed aerial view of the parcel with a red line indicating its boundary. A 'Result of identifying' window is overlaid on the map, providing information about the 'Integrated Monitoring of Pollution Sources' (MV-24), including the name and number of the monitoring object (MV-24; 1236073240) and the property type (unknown).

Searching according to a parcel number

Selection of parameters

Region: Bratislavský
District: Bratislava II
Municipality: (Báčm.č. 60231009)
Cadastral district: Chudňovce

Type of parcel:
 Parcel C ?
 Parcel B ?
 Ownership document ?
 Parcel list ?
 Maps ?

Code verification:

Date of descriptive data update: 18.03.2014
Date of updating cadastre proceeding: 18.09.2014
*Mandatory date.

Detail of parcel C 5063/ 69

If you require the ownership document extract in PDF format, press „Create report“ button or „Submit report“ button.

Parcel register: C
Parcel Area: 97484 m²
Nature of land use: Zastavané plochy a nádvoria
Built up area: Pozemok je umiestnený v zastavanom území obce
Number of ownership documents: 240
Registry number of the cadastral: 6886

Result of identifying

[Integrated Monitoring of Pollution Sources]: MV-24

[Integrated Monitoring of Pollution Sources]: MV-24 (Status information: 12/03/2014)

Name and number of monitoring object: MV-24; 1236073240

Name and number of monitoring location: Dump lever EVO Vojany; 1236211000

Property type: unknown

The owner and his LE identifier: Slovak power, as, ID: 35829052

Coordinates: S-ITSK (1262188, 210990) ; WGS 84 (48.554765, 21.971964) ;

Projekty

Prieskum environmentálnych zát'aží na vybraných lokalitách SR

(54 lokalít, MŽP SR, OPŽP, 2011 – 2015)

Monitorovanie environmentálnych zát'aží na vybraných lokalitách SR

(161 lokalít, ŠGÚDŠ, OPŽP, 2012 -2015)

Sanácia environmentálnych zát'aží po Sovietskej armáde

(6 lokalít, MO SR, OPŽP, 2013 – 2015)

Sanácia environmentálnych zát'aží na vybraných lokalitách SR

(13 lokalít, MŽP SR, OPŽP, 2012 – 2015)

Pravdepodobné environmentálne zát'aže – prieskum na vybraných lokalitách SR

(87 lokalít, MŽP SR, OPŽP, 2013 – 2015)

Atlas sanačných metód

(80 metód, ŠGÚDŠ, OPŽP, 2008 - 2010)

Projekty SAŽP

Systematická identifikácia environmentálnych zát'aží

(SAŽP, 2006 – 2009)

**Regionálne štúdie hodnotenia dopadov environmentálnych zát'aží na
životné prostredie pre vybrané kraje (regiony)**

(SAŽP, 2008 – 2010)

Dobudovanie Informačného systému environmentálnych zát'aží

(SAŽP, OPŽP, 2009 – 2015)

**Osveta, práca s verejnosťou ako podpora riešenia
environmentálnych zát'aží**

(SAŽP, OPŽP, 2012 – 2015)

Integrácia verejnosti do riešenia environmentálnych zát'aží

(SAŽP, OPŽP, 2014 – 2015)

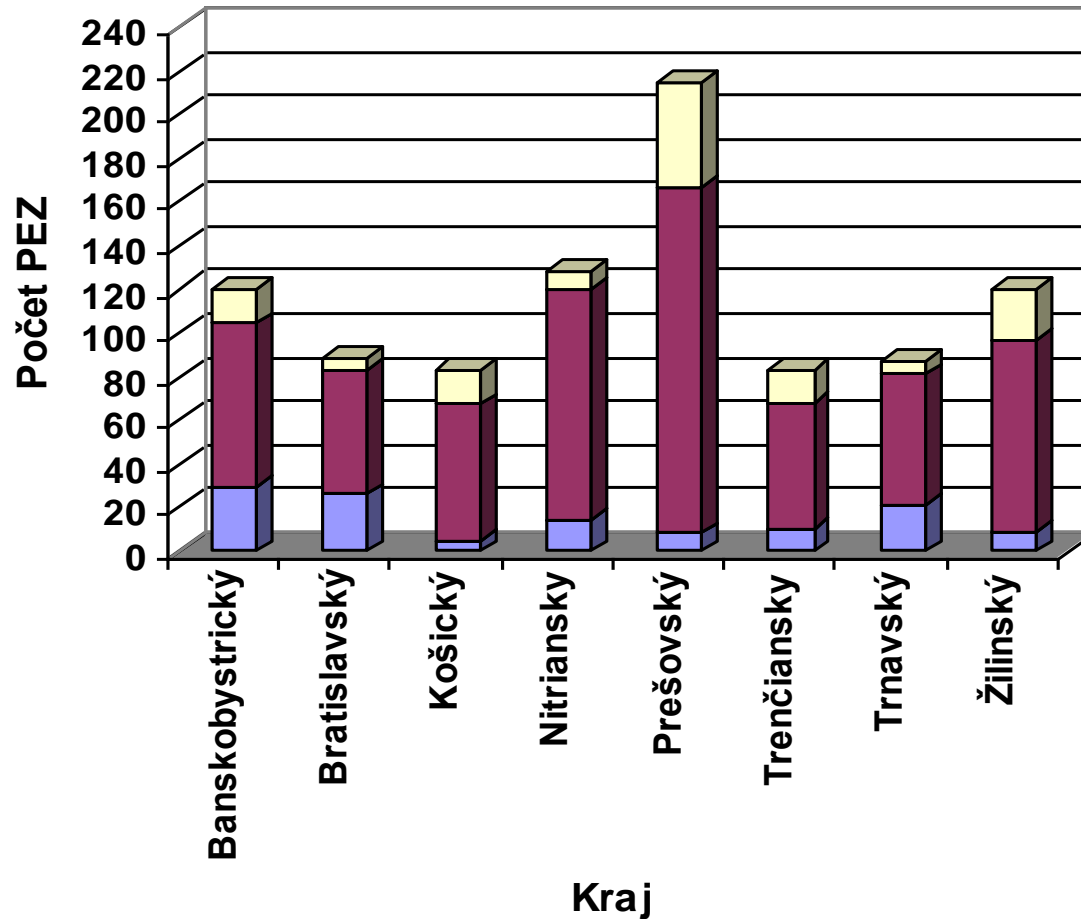
Štátny program sanácie environmentálnych zát'aží 2016 - 2021

(SAŽP, OPŽP, 2015)



Regionálne štúdie hodnotenia dopadov environmentálnych zát'aží na životné prostredie pre vybrané kraje (regióny)

Pravdepodobné environmentálne zát'aže podľa rizikovosti

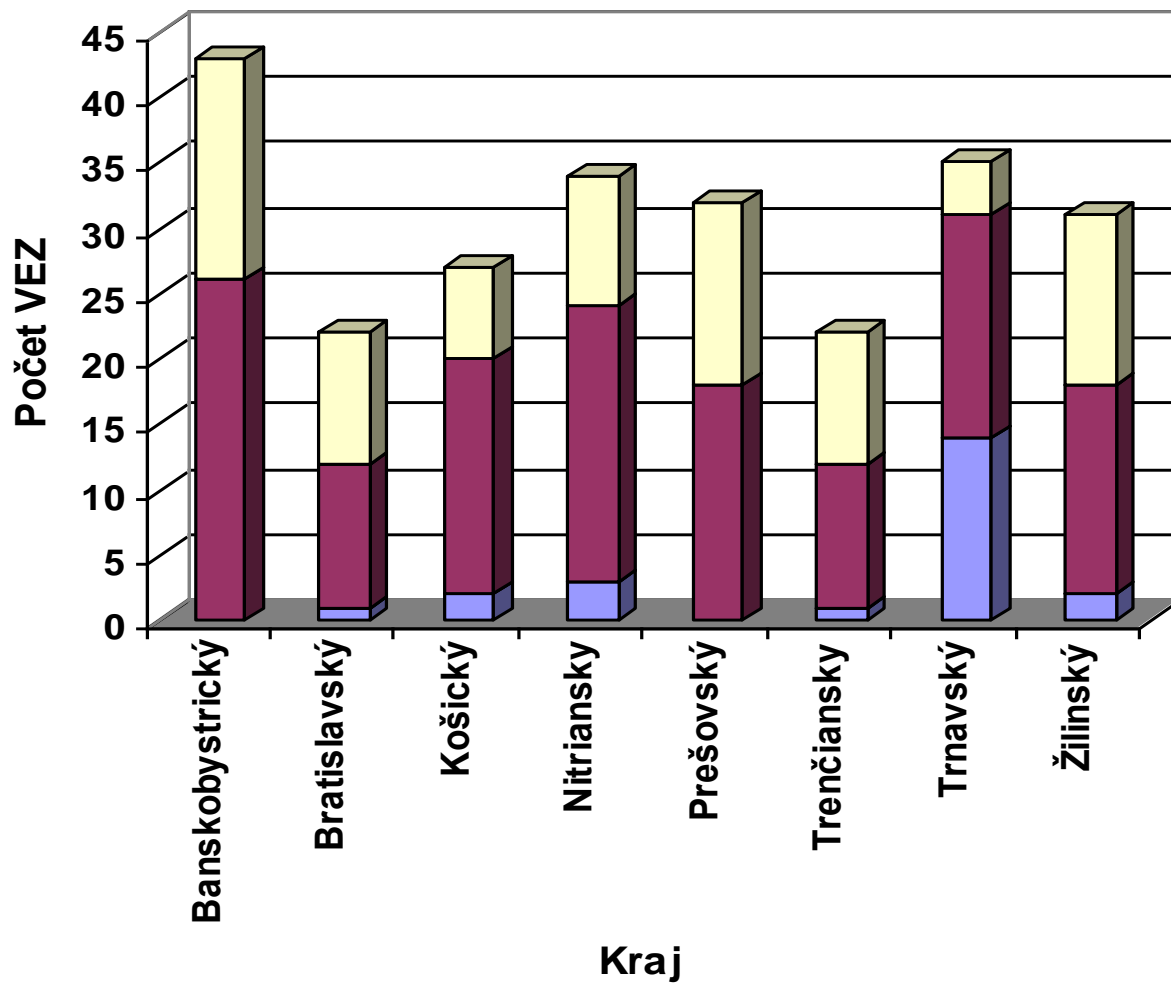


■ nízke klasifikované riziko

■ stredné klasifikované riziko

■ vysoké klasifikované riziko

Verifikované environmentálne zát'aže podľa rizikovosti

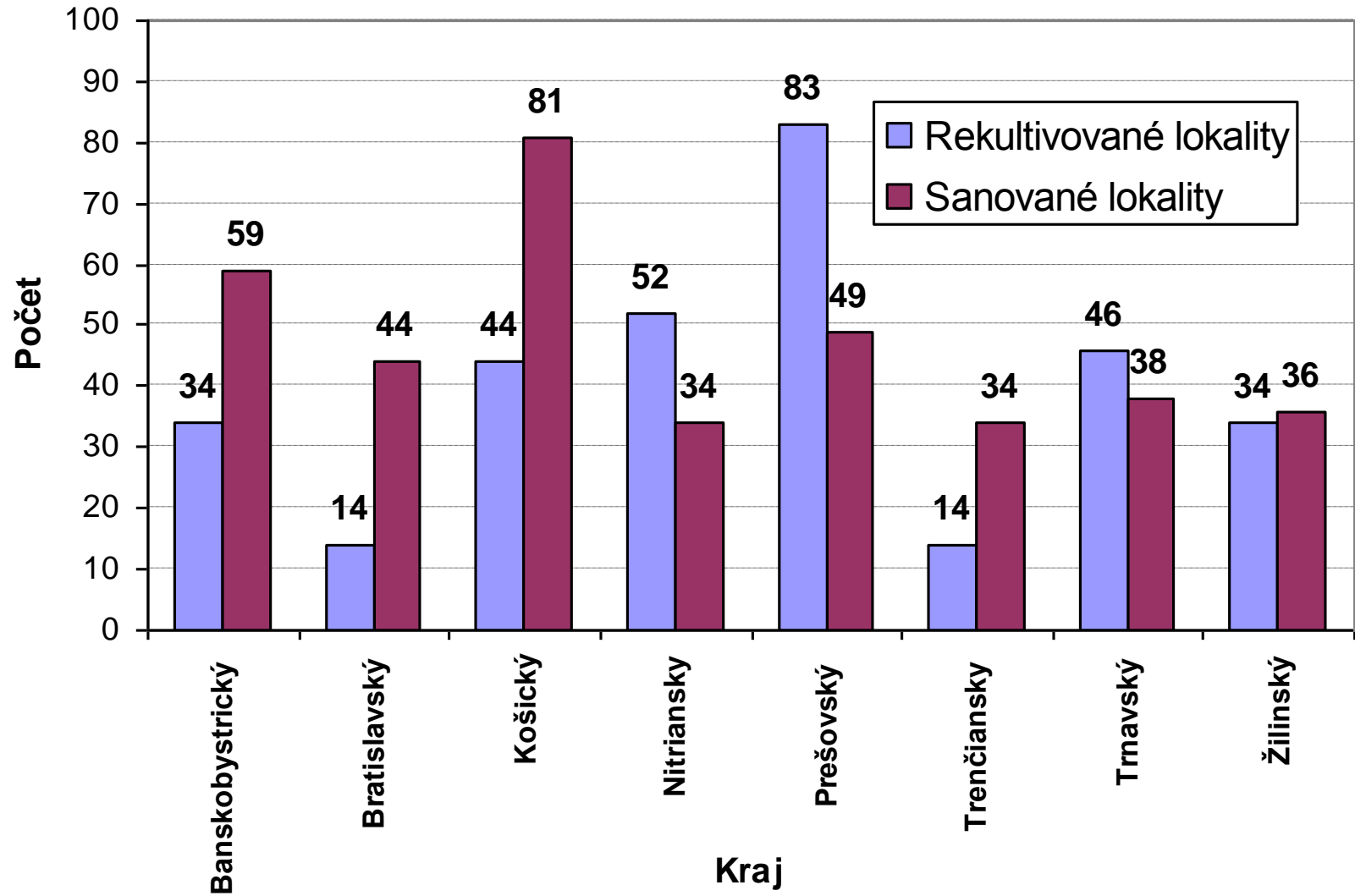


■ nízke klasifikované riziko

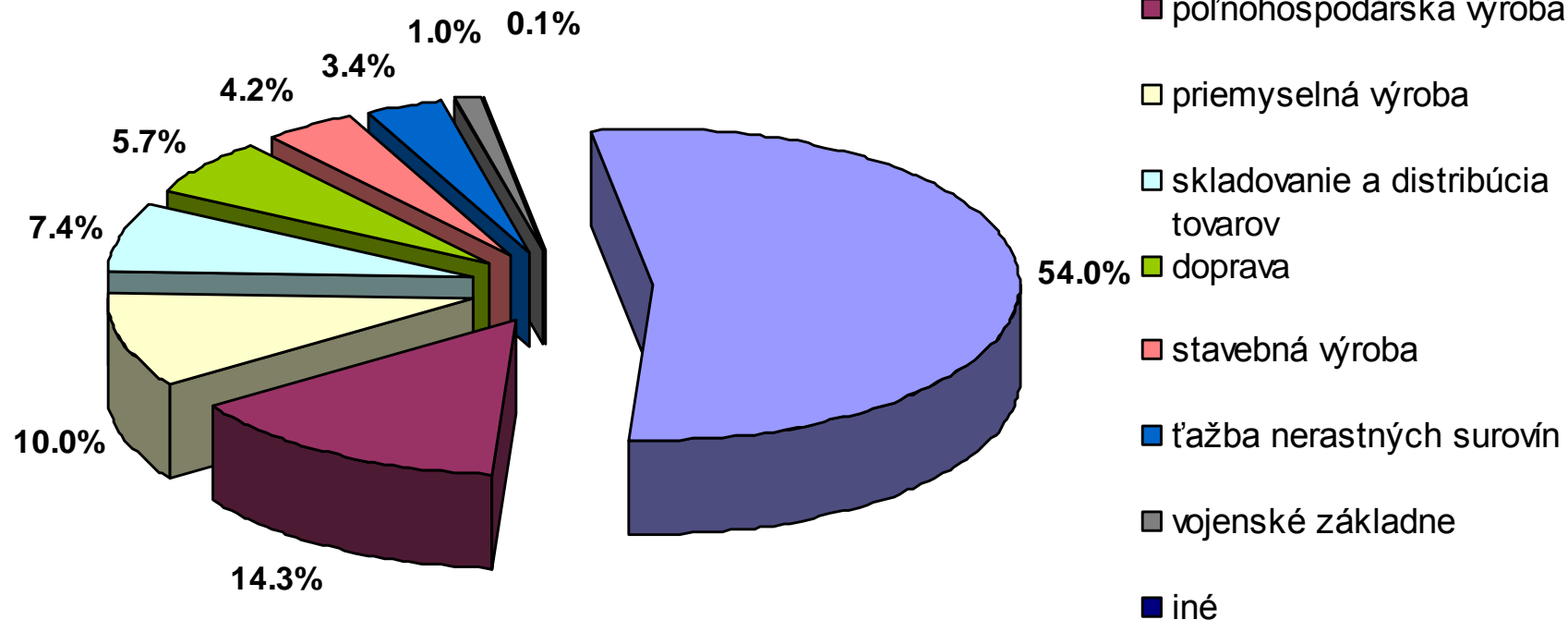
■ stredné klasifikované riziko

■ vysoké klasifikované riziko

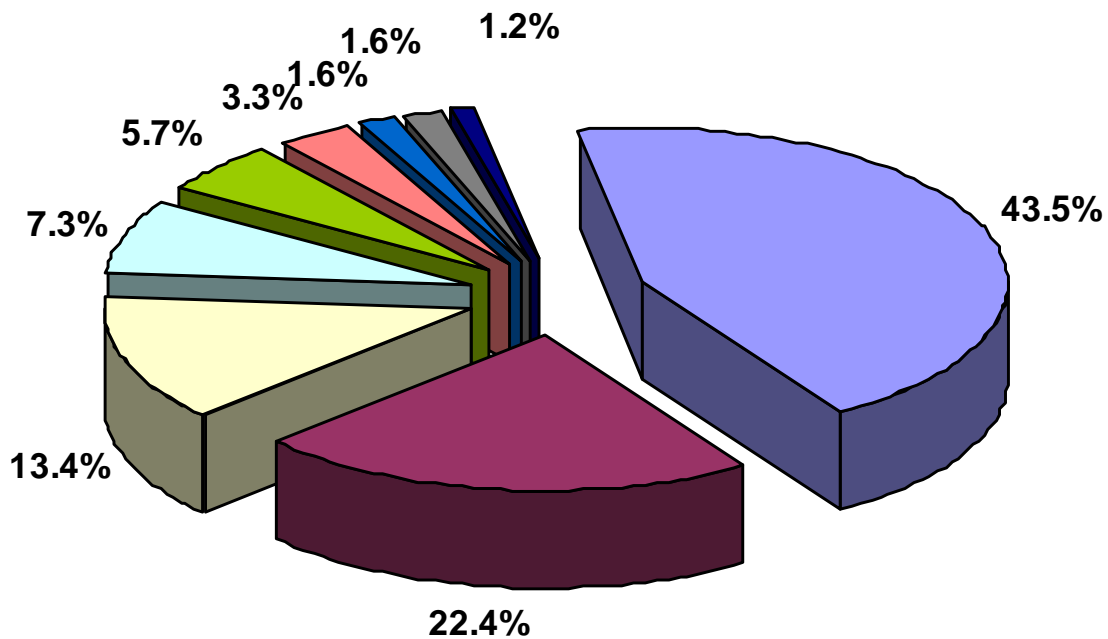
Sanované a rekultivované lokality



Pravdepodobné environmentálne zát'aže podľa skupiny činností



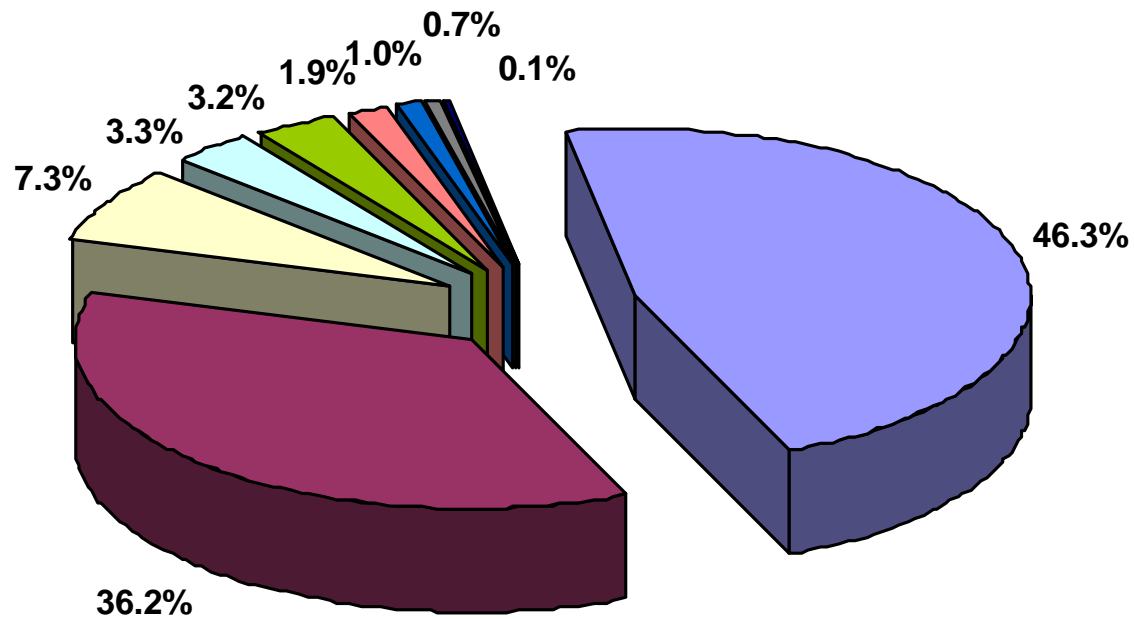
Verifikované environmentálne zátiaže podľa skupiny činností



- zariadenia na nakladanie s odpadmi
- priemyselná výroba
- skladovanie a distribúcia tovarov
- vojenské základne
- ťažba nerastných surovín
- doprava
- iné
- stavebná výroba
- poľnohospodárska výroba

Sanované a rekultivované lokality podľa skupiny činností

- zariadenia na nakladanie s odpadmi
- skladovanie a distribúcia tovarov
- priemyselná výroba
- ťažba nerastných surovín
- vojenské základne
- doprava
- poľnohospodárska výroba
- stavebná výroba
- iné



Projekt SIEZ

Long list podozrivých lokalít - 12 000, terénna obhliadka - 6 000 lokalít

Registrácia – 1819 lokalít

- Pravdepodobné environmentálne zát'aže – 878
- Environmentálne zát'aže - 257
- Sanované a rekultivované lokality – 684

Projekt Regionálne štúdie hodnotenia dopadov EZ na ŽP

Registrácia – 1866 registračných listov (55 nových lokalít + vyradenia, zlúčenia, zaradenia aj do inej časti Registra, zmeny klasifikácie...)

- Pravdepodobné environmentálne zát'aže – 924
- Environmentálne zát'aže - 246
- Sanované a rekultivované lokality – 696

V skutočnosti iba 1680 lokalít, lebo 186 lokalít je zaradených v 2 častiach REZ (A+C = 89, B+C = 97)

IS EZ- stav k 1.12.2011 o 10:30

Registrácia – 1867 registračných listov (+ 36 vyradených lokalít = 1903 reg. listov)

➤ **Pravdepodobné environmentálne zát'aže – 909**

➤ **Environmentálne zát'aže - 255**

➤ **Sanované a rekultivované lokality – 703**

V skutočnosti iba 1685 lokalít (+36 vyradených = 1721 r.lokalít), lebo 182 lokalít je zaradených v 2 častiach REZ

(A+C = 86, B+C = 96)

IS EZ- stav k 9.01.2014 o 12:10

Registrácia – 1931 registračných listov (+ 38 vyradených lokalít = 1969 reg. listov)

➤ **Pravdepodobné environmentálne zát'aže – 906**

➤ **Environmentálne zát'aže - 274**

➤ **Sanované a rekultivované lokality – 751**

V skutočnosti iba 1715 lokalít (+38 vyradených = 1753 r.lokalít), lebo 216 lokalít je zaradených v 2 častiach REZ

(A+C = 110, B+C = 106)





Prieskum EZ na vybraných lokalitách SR

MŽP SR – končí 11/2015

Ciele:

1. Podrobný prieskum pravdepodobných environmentálnych a environmentálnych záťaží
2. Vypracovanie analýz rizika
3. Vypracovanie štúdií uskutočniteľnosti sanácie
4. Vybudovanie monitorovacích systémov

Magnezitovce (Revúca) - pesticídny sklad



Šurice - bývalé PD (Lučenec) - pesticídny sklad



Šurice - býv
- pesticídny



Veľká Čalomija (Veľký Krtíš) - pesticídny sklad



Veľká Čalomija (Veľký Krtíš)

- pesticídny sklad



POPs

1. Hankovce – areál PD
2. Turá – sklad pesticídov
3. Včelince - sklad pesticídov
4. Hostišovce - sklad pesticídov
5. Sirník – sklad pesticídov



Register EZ SR

Vyhľadávanie cez atribúty

Vyhľadávanie cez mapu

Atlas sanačných metód

Regionálne štúdie EZ

Register dokumentov EZ SR

Sieťové služby

Tlačové zostavy

Odborne spôsobilé osoby

Geologické oprávnenia

Správa obsahu - informácia

Aplikácia

Správa užívateľov

RS (020) / Včelince - sklad pesticídov - SK/EZ/RS/774 (Platný stav- register A)

Obrázky - fotografie

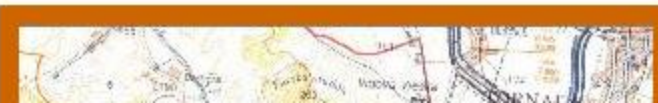


Sklad pesticídov, zastrešený, neuzavretý
Dátum vyhotovenia: 1. 5. 2007
Maximálna veľkosť



Staré chemikálie zo zlikvidovaného skladu
Dátum vyhotovenia: 1. 5. 2007
Maximálna veľkosť

Obrázky - mapové prílohy



Hostišovce – sklad pesticídov





Register EZ SR

Vyhľadávanie cez atribúty

Vyhľadávanie cez mapu

Atlas sanačných metód

Regionálne štúdie EZ

Register dokumentov EZ SR

Sieťové služby

Tlačové zostavy

Odborne spôsobilé osoby

Geologické oprávnenia

Správa obsahu - informácia

Aplikácia

Správa užívateľ'ov

RS (006) / Hostišovce - sklad pesticídov - SK/EZ/RS/760 (Platný stav- register A)

Obrázky - fotografie



Pohľad na budovu skladu
Dátum vyhotovenia: 1. 3. 2007
Maximálna veľkosť



Obaly a chemikálie vo vnútri skladu
Dátum vyhotovenia: 1. 3. 2007
Maximálna veľkosť

Obrázky - mapové prílohy

ĎAKUJEM ZA POZORNOST